

コースマップ



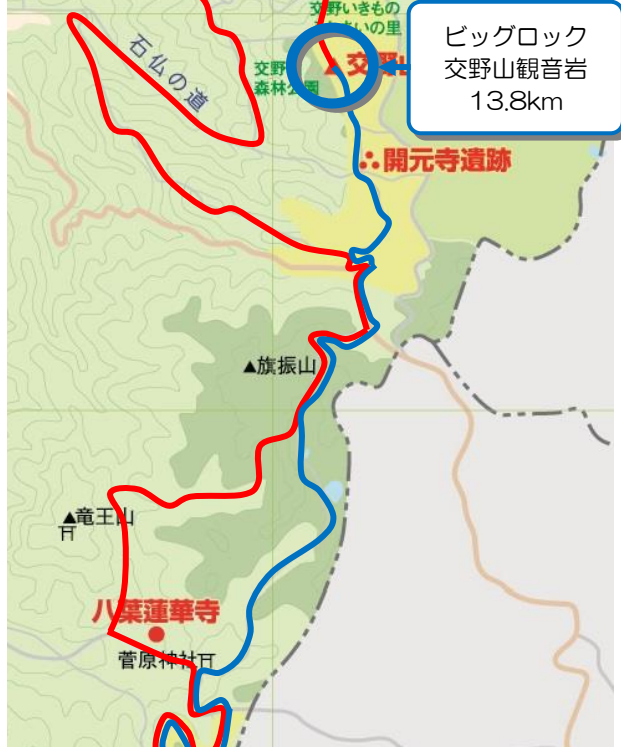
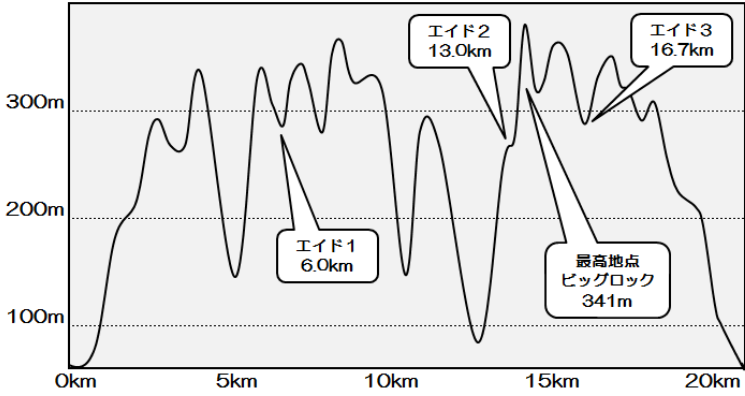
いきものふれあいセンター
【エイド2】往路 13.0km
※関門閉鎖時間 13:15

かたのビッグロックトレイル2019

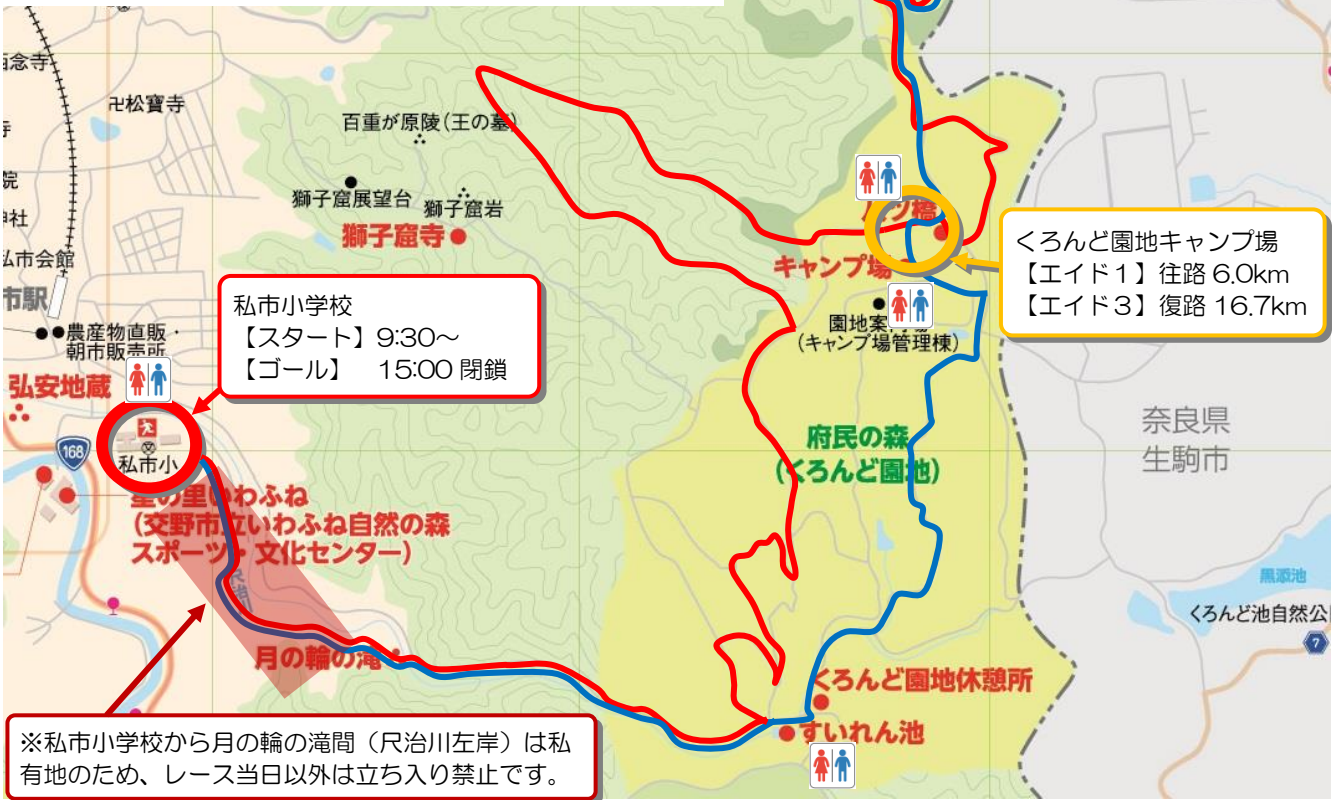
距離 : 約 20km
 累積標高 : 約 1,200m

— (Red line) : ビッグロック (観音岩) までの往路
 — (Blue line) : ビッグロック (観音岩) からの復路

🚻 : トイレ



ビッグロック
交野山観音岩
13.8km



私市小学校
【スタート】 9:30~
【ゴール】 15:00 閉鎖

くろんど園地キャンプ場
【エイト1】 往路 6.0km
【エイト3】 復路 16.7km

※私市小学校から月の輪の滝間 (尺治川左岸) は私有地のため、レース当日以外は立ち入り禁止です。

※関係各所との調整の結果、コースの一部が変更となる場合がありますのでご了承ください。